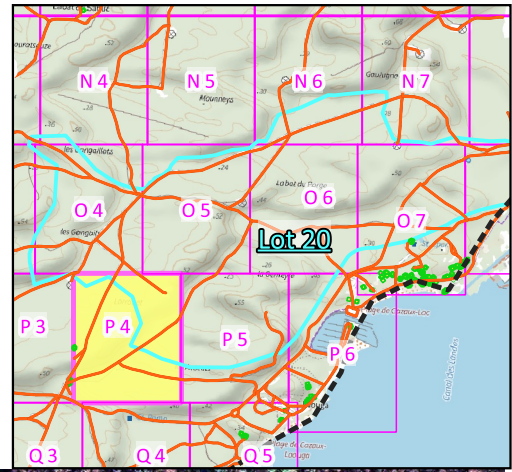


# Indice de végétation forêt usagère La-Teste-de-Buch (33529)

## ZONE P4 - LOT 20

📍 EPSG 2154 : 367475.7, 6389334.5



### NOTES :





-  Forêt usagère
-  Chemins
-  Bâties
-  Lot 20



Image satellite PleiadeNeo 01/12/2022 © Airbus DS (2022) - Traitement cartographique © SylGéCo



Résultats représentant l'activité végétale au moment de la prise de vue, le 1er décembre 2022. Ces données relatives sont à mettre en perspective avec le contexte du terrain avant validation.